




Dorp Temse met dorpsnummers (192)



Perceelkaart Schaussebroeck Westeynde (209)



Perseelkaart Schaussebroeck Oosteynde (210)



Perceelkaart Meulenbroeck (210bis)



Schematische kaart van de Schelde tussen Temse en Kallo (212bisa)



Polderkaart: Aanwassen verloren Cost 1659 (212bisb)



Popp-kaart: Kadasterplan van de gemeente Daknam (1619bis)



Dépot de la Guerre: Beveren (Beveren A4)



Kadastrale kaart van Beveren (Beveren_SectionD_3eFeuille)



Kadastrale kaart van Beveren (Beveren_SectionD_8eFeuille)



Vierden brouckwijk (Bazel) (BWK&P_20120417_002)



Caerte van 't Scheldt ende Santvliet (BWK&P_20120417_116)



Toeristische kaart van het Waasland
(BWK&P_20110101_061)



Kaerte figurative van het land van Waes
(BWK&P_20110101_091)



Type du pays de Waes et des polders de
l'Escaut (BWK&P_20110101_092)



Wasia - 't Land van Waes
(BWK&P_20110101_093)



Antverpia sous Philippe 2, gouvernant
Parme et les Estats
(BWK&P_20110101_094)



Tabula castelli ad Santflitam,...
(BWK&P_20110101_095)



Tabula castelli ad Santflitam,...
(BWK&P_20110101_096)



Positie van Antwerpen
(BWK&P_20110101_098)



Popp-kaart: Plan parcellaire de la commune
de Dacknam avec les mutations
(BWK&P_20110101_099)



Carte des Polders (BWK&P_20110101_97)



Caertien figuratief van de hooghe landen
opde Waessche Clinghe
(BWK&P_20110101_100)



Popp-kaart: Plan parcellaire de la commune
de Elversele avec les mutations
(BWK&P_20110101_101)



Fragment du plan de Rupelmonde
(BWK&P_20110101_102)



Caerten figurative van alle landen gelegen in
Baesel ende Rupelmonde Broeck...
(BWK&P_20110101_103)



Stad Sint-Niklaas: ontwerp tot het openen
van nieuwe straten en lanen
(BWK&P_20110101_104)



Grooten Cloosierlant
(BWK&P_20110101_105)



Wijken van Sint-Niklaas naar de oude kaart
van Semeelen (BWK&P_20110101_106)



Carte du Hainaut, Flandre, Brabant,
Luxembourg et Pais de Limbourg
(BWK&P_20110101_107)



Carte de Belgique d'après Ferraris
(BWK&P_20110101_108)



Het graafschap Vlaanderen
(BWK&P_20110101_109)



Flandria (BWK&P_20110101_110)



Flandria partes duae quarum altera
proprietaria altera imperialis vulgo dicitur
(BWK&P_20110101_111)



Nieuwe plaatsbeschrijfkundige kaart van het
distrikt Sint-Nikolaas voorheen Land van
Waas (BWK&P_20110101_112)



Caerte figurative van 't lant van Waes ende
Hulster Ambacht (BWK&P_20120415_113)



Caerte der prochie van Nieukercken
(BWK&P_20120415_114)



Het beleggh der stadt Antwerpen
(BWK&P_20120415_115)



Kasteel van Temsche
(BWK&P_20120417_117)



Springtij van 1906 in het Scheldebekken
(BWK&P_20120421_121)



Springtij van 1906 in het bekken van de
Schelde (BWK&P_20120421_126)



Kaart van een schor nabij Bazel
(BWK&P_20120421_135)



Wegenkaart van het Reinaertland
(BWMAP19_20101021_021)



Popp-kaart: Clinge (Clinge_Popp A4)



Wijkkaart van wijken Kloosterland en
Beenaert (Cloosterlant Wijk A4 256/257)



Carte réduite des cotes des Pays-Bas (Côtes
des Pays-Bas A4)



Les environs d'Anvers, d'Hulst, d'Axel, de
Santvliet, de Lillo, de Saint-Nicolas et du Sas
de Gand (Danet)



Popp-kaart: Atlas cadastral de Belgique -
Commune de DOEL (Doel_Popp A4)



Kaart van Doeldorp (G51)



Landboek van Melsele (GAB20122522_001)



Figuratieve kaart van de heerlijkheid van
Cauwerburgh (GAT20120521_001)



De Charte van Vlaenderen (Het Land van
Waas_Heyns A4)



Detail uit Visscher, Nieuwe kaerte van 't
Landt van Waes (K 291)



J.B. de Bouge, Carte Topographique du
Pays de Waes (K 373)



Wijkkarta Borchtmeulenakker, Stekene (K
452)



Schetsmatige voorstelling van eigendommen
langs de Schelde (K 462)



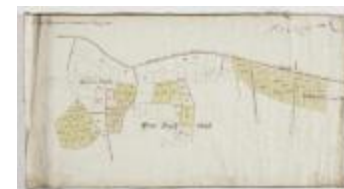
Wijkkarta Stekene: Hellestraat-Kapellebrug
(K 463)



Overzichtskaart van district Sint-Niklaas (K
471)



Figuratieve Caerte van de Cabbeljau
Thiende (K 473)



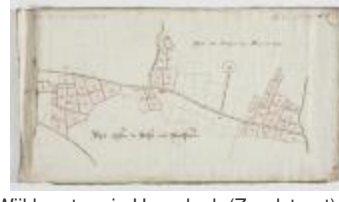
Figuratieve Caerte van de Cabbeljau
Thiende (K 474)



Wijkaart van Haasdonk, omgeving Perstraat en Botermelkstraat (K 475)



Wijkaart van Haadonk, omgeving Ropstraat en Bergstraat (K 476)



Wijkaart regio Haasdonk (Zandstraat) en Melsele (K 477)



Wijkaart van Haasdonk, omgeving De Gavers (K 478)



Oorlogskaart, Lokeren (K 483)



De markt en het centrum van Sint-Niklaas (K 508)



Oorlogskaart, Sint-Gillis-Waas (K 542)



Polderkaart van de dijke van Kallo (K 547)



Ortelius, Kaart van Vlaanderen (K 559)



Perceelkaart van de regio Arenbergpolder (K 588)



Figuratieve geaquarelleerde kaart van de kasseiwegen te Sint-Niklaas (Keure226)



Kaartboek Sint-Gillis-Waas (KOKW)
Kaartboek Sint-Gillis-Waas Du Caju



Kaartboek Sint-Pauwels (KOKW Kaartboek Sint-Pauwels Maes)



Kaartboek Stekene (KOKW Kaartboek Stekene Vergouwen)



Plan Cadastral der Gemeente Sinay (KOKW Plan Cadastral Sinaai)



Landboek van Kruibeke (Landboek_Kruibeke)



De Slag van Kallo (Liefkenshoek 2006.01.14)



Polders van Kallo, Sint-Anna Ketenisse, Doel en Arenberg (Liefkenshoek A4)



W.T. Hattinga, de Schelde bij Lillo en naast aangelegen landen (Lillo_Hattinga A4)



Dépot de la Guerre: Lokeren (Lokeren A4)



Vandermaelen: Lokeren en Dendermonde (Lokeren_Termonde A4)



Wijkaart langs de Moervaart (Manderschaidt)



Oriëntering vanop de toren van Temse (Oriëntering_toren_Temsche A4)



Perceelkaart van het Paardenschor (Paarden schorre A4)



WASIA 't Land van Waes
(PCEH20120320_016)



Lokeren (Watervliet) (PCEH20120320_08)



Description de Santvliet, la Rivière Schelde
et Pais de Hulst (Santvliet-Hulst A4 253/257)



Reynaertspel 1973, technisch plan podium
Grote Markt (SASN20110512_048)




Reynaertspel 1985, technisch plan stadspark
(SASN20110512_049)



Reynaertspel 1992, technisch plan stadspark
(SASN20110512_050)



Kaart van grensscheiding Sint-Niklaas en
Temse, 1750 (SASN20120510_001)



Figuratieve kaart markt Sint-Niklaas, 1765
(SASN20120510_002)



Kadastrale atlas Belsele, 1856
(SASN20120510_003)



Kadastraal plan Belsele, detailopname
dorpskern (SASN20120510_004)



Kadastrale atlas Sinaai, midden 19de eeuw
(SASN20120510_005)



Kadastraal plan Sinaai, detailopname
dorpskern (SASN20120510_006)



Popp-kaart: Kadastraal plan Sint-Niklaas,
Popp 1/5000 (SASN20120510_007)



Popp-kaart: Kadastraal plan Sint-Niklaas,
Popp 1/2500 (SASN20120510_008)



Figuratieve kaart Vrasene, 1767
(SASN20120510_009)



Kaart van heerlijkheden het Beverse,
Puiembeke, Paddeschoot en Aarschot te
Sint-Niklaas, 1786 (SASN20120510_010)



Kaartboek Nieuwkerken, met wijkkaarten,
1726 (SASN20120510_011)



Kaartboek Sint-Niklaas, met wijkkaarten,
1696 (SASN20120510_012)



Oorlogskaart: Stekene (Stekene_dorp A4
248/257)



Dépot de la Guerre, Saint-Nicolas (St-
Nicolas A4)



Dépot de la Guerre: Tamise (Tamise A4
227/257)



Kaart van de grens tussen Oostenrijks
Vlaanderen en de Hollandse Republiek
(Terrain_limotrophe A4)



Fricx, Carte très particulière du Pays de
Waes (Tres particuliere)



Kaart van Zeeland en de Scheldemonding
(Zelande_Escaut A4)



Popp-kaart: Zwijndrecht (Zwijndrecht_Popp A4)



De Schelde met aangrenzende gronden, 1747 (_88D5713 kopie)



Figuratieve kaart van Elversele, 1716 (_88D5734 kopie)



Uittreksel uit ongekend kaartboek van de regio Beveren (_88D9685 kopie)



Uittreksel uit ongekend kaartboek van Haasdonk (_88D9686 kopie)



Uittreksel uit een ongekend kaartboek van Haasdonk (_88D9690 kopie)



Uittreksel uit ongekend kaartboek van Haasdonk (_88D9691 kopie)



Uittreksel uit ongekend kaartboek van Haasdonk (_88D9692 kopie)



Uittreksel uit ongekend kaartboek van Haasdonk (_88D9694 kopie)



Uittreksel uit ongekend kaartboek van Haasdonk (_88D9696 kopie)



Uittreksel uit ongekend kaartboek van Haasdonk (_88D9698 kopie)